



Visualiser le réel en histoire-géographie avec un tableau numérique (collège)

publié le 03/02/2010 - mis à jour le 20/07/2018

Témoignage de Jean-Pierre BAISSON - Professeur d'histoire-géographie au collège de la Trézence (17)

Descriptif :

Utiliser un Tableau Blanc Interactif (T.B.I) en classe, notamment pour travailler avec Google Earth.




Contactez cet enseignant

Cet enseignant utilise depuis plusieurs années un Tableau Blanc Interactif (T.B.I) en classe, notamment pour travailler avec [Google Earth](#).




La Tableau Blanc Interactif est un tableau numérique qui permet de contrôler à l'aide d'un stylet un ordinateur dont l'image est projetée par un vidéo projecteur¹. L'outil propose beaucoup de logiciels spécifiquement adaptés à la classe.


Voici le bilan qu'il fait de l'utilisation du matériel dans son cours.

 [Bilan de l'utilisation d'un TBI en Histoire Géo](#) (PDF de 41.3 ko)
Collège de la Trézence - Loulay (17)

(1) [Voir une animation sur le fonctionnement du TBI](#)

Liens complémentaires

-  [Bilan des séances d'observation des usages du TBI en Histoire-Géographie](#)
-  [Les actions menées par l'académie pour le développement des usages du TBI](#)
-  [La rubrique TBI sur le site de la MATICE](#)



Avertissement : ce document est la reprise au format pdf d'un article proposé sur l'espace pédagogique de l'académie de Poitiers.

Il ne peut en aucun cas être proposé au téléchargement ou à la consultation depuis un autre site.