

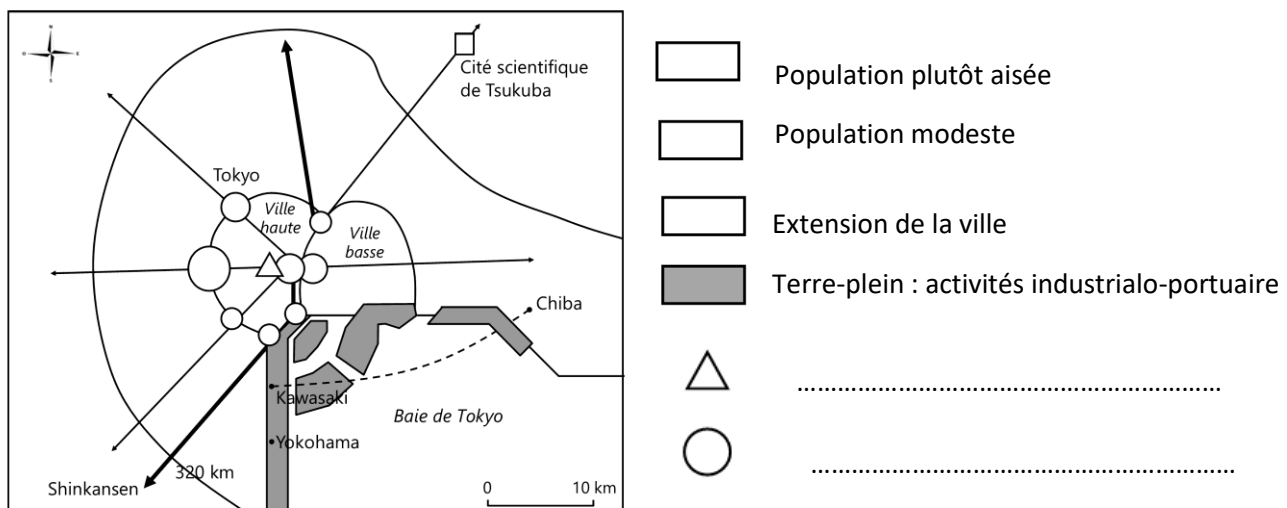
FICHE DE TRAVAIL 1 : TOKYO, UNE VILLE MONDIALE

VISITE VIRTUELLE DE TOKYO : TABLEAU D'OBSERVATION

	Éléments caractéristiques du paysage	Fonctionnement du quartier, les habitants et leurs modes de vie
Les quartiers d'affaires récents (Shinjuku et Shibuya)		
Le centre symbolique : Le quartier de Chiyoda		
Le port de Tokyo		
Shitamachi (ville basse)		
Yamanote (ville haute)		

AUTOEVALUATION	Débutant	Apprenti	Confirmé	Expert
Localiser et caractériser	J'ai du mal à retrouver une localisation	Je sais retrouver en partie une localisation.	Je sais localiser et nommer des lieux, des espaces à différentes échelles.	Je sais localiser, nommer et caractériser des lieux, des espaces à différentes échelles.

Complète maintenant le croquis sur l'organisation spatiale de la ville de Tokyo en complétant et en coloriant la légende et la carte :

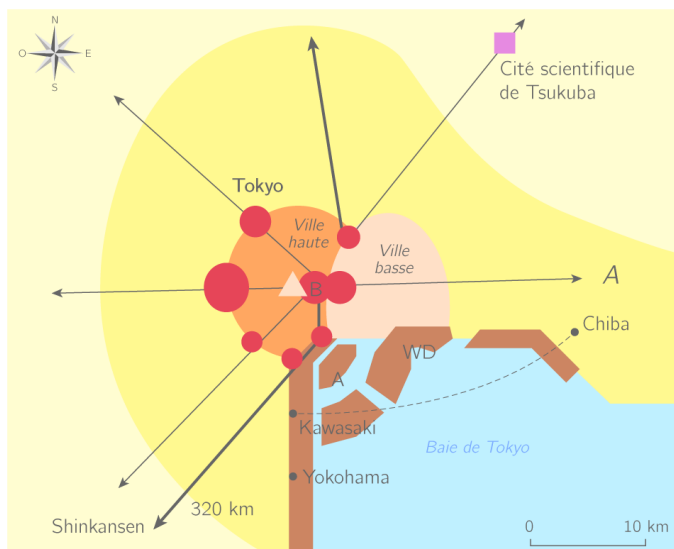








FICHE DE TRAVAIL 1 : TOKYO, UNE VILLE MONDIALE CORRECTION

VISITE VIRTUELLE DE TOKYO : TABLEAU D'OBSERVATION

	Éléments caractéristiques du paysage	Fonctionnement du quartier, les habitants et leurs modes de vie
Les quartiers d'affaires récents (Shinjuku et Shibuya)	Gratte-ciels /Skyline Beaucoup d'écrans lumineux. Rues très commerçantes.	Quartiers d'affaires importants Beaucoup de populations y travaillent. Activité nocturne commerciale intense. Centre majeur du business, du transport, de la communication et de la mode.
Le centre symbolique : Le quartier de Chiyoda	Palais, parcs, gratte-ciels.	Fonction politique importante : Centré sur le palais impérial , il renferme la plupart des hauts lieux de la politique japonaise : le Parlement , la résidence du Premier ministre , la cour suprême , ainsi que de nombreux ministères et bâtiments administratifs. Anciens quartiers d'affaires, , il comprend de nombreux sièges sociaux
Le port de Tokyo	Terre-pleins rectangulaires permettant de gagner des terres sur la mer. Terminaux pétroliers , zones de déchargement et de stockage des conteneurs, des marchandises conventionnelles, de l'acier, du bois ou des produits de la mer.	Fonction industrialo-portuaire et de commandement.
Shitamachi (ville basse)	Ville japonaise traditionnelle avec de petites maisons, Entre les habitations, de nombreux petits ateliers, des échoppes familiales, ainsi que les traditionnels sento, bains collectifs reconnaissables à leur cheminée ; Rues étroites	Population assez pauvre et plutôt âgée.
Yamanote (ville haute)	Résidences avec vidéosurveillance	Population plutôt aisée. Quartier bruyant, beaucoup de jeunes.

Complète maintenant le croquis sur l'organisation spatiale de la ville de Tokyo en complétant et en coloriant la légende et la carte :



-  Population plutôt aisée
-  Population modeste
-  Extension de la ville
-  Terre-plein : activités industrialo-portuaire
-  Le centre symbolique
-  Les quartiers d'affaires

Boîte à outils :

- Boîte à outils niveau 2 :

- Voici le plan pour la réalisation de votre carte mentale : Tokyo est une métropole mondiale car elle est :
 - Une puissance politique
 - Une puissance démographique
 - Une puissance économique et financière
 - Une puissance culturelle
 - Un espace bien relié au monde.

Boîte à outils niveau 1 :

Afin de t'aider dans la réalisation de la carte mentale, fais d'abord un travail préparatoire : pour chaque marqueur du parcours balisé, réponds aux questions suivantes dans ton cahier :

Marqueur vert :

Pourquoi Tokyo est-elle importante grâce à ce lieu ?

Marqueurs rouges :

En quoi l'aéroport de Tokyo prouve que la ville est bien reliée au monde ?

Quel espace de la métropole japonaise renforce le poids économique de Tokyo dans le monde ?

Quel élément de la ville montre le poids financier de Tokyo dans le monde ?

Dans quel quartier se regroupent les sièges sociaux des grandes entreprises mondiales ?

Marqueur bleu :

Quel régime politique trouve-t-on au Japon ?

Dans quel quartier de Tokyo se trouve le gouvernement ?

Qui est le premier ministre au Japon ?

GRILLE DE POSITIONNEMENT CARTE MENTALE

	Débutant	Apprenti	Confirmé	Expert
8/ Trouver, sélectionner et exploiter des informations.	J'ai du mal à trouver seul des informations dans une ressource numérique donnée.	Je sais trouver une information dans une ressource numérique donnée et je sais les utiliser pour répondre à des questions.	Je sais trouver plusieurs informations dans plusieurs ressources données et je sais les utiliser pour répondre à des questions.	Je sais trouver moi-même une ressource, prélever des informations et les exploiter.
16/ Réaliser des productions graphiques.	J'ai du mal à compléter seul une carte mentale ou un schéma simple.	Je sais compléter en partie seul une carte mentale ou un schéma simple.	Je sais construire une carte mentale ou un schéma simple et clair et je sais établir des liens logiques.	