


Pour télécharger la lettre d'information au format PDF : 

► Sommaire

[Du nouveau sur le site de l'ORE ... - Zoom sur ... - L'actualité des acteurs de l'environnement](#)
[Agenda des manifestations en Poitou-Charentes et ailleurs... - L'ORE reste à votre écoute](#)

Du nouveau sur le site de l'ORE ...

► Mon environnement en Poitou-Charentes : l'information à la commune



[Mon environnement en Poitou-Charentes](#) propose une présentation synthétique de l'information environnementale pour chaque commune de la région.

Nouveau thème : Eau

- Intégration de données de cadrage : bassins versants - linéaires de rivières - aquifères - situation quantitative de la ressource - mesures de restriction d'usages en cours - Sources : BD Carthage - Préfectures départementales

Ajout de nouvelles informations :

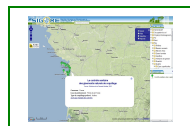
- Rubrique "Patrimoine naturel" :

=> Nombre d'arbres - Liste des arbres remarquables - Accès à des fiches descriptives (Signalétique de l'arbre / Situation / Dégâts occasionnés sur l'arbre lors de la tempête de 1999 / Pour en savoir plus) - Sources : Charente Nature, Nature Environnement 17, Deux-Sèvres Nature Environnement, Vienne Nature

=> l'ambrosie : indicateurs de présence ou d'absence - Source : Poitou Charentes Nature

Pour visualiser les informations disponibles sur Mon environnement en Poitou-Charentes ; consultez le site : <http://sigore.observatoire-environnement.org/monenvironnement/> .

► SIGORE



[SIGORE](#) est un outil de cartographie dynamique qui permet d'accéder géographiquement aux données environnementales.

Nouvelles fonctionnalités de l'outil SIGORE :


- un module d'impression a été intégré (en haut à droite de l'écran), vous pouvez donner un titre à la vue que vous souhaitez imprimer.
- les sources des informations sélectionnées apparaissent désormais automatiquement à chaque ajout d'informations (en bas à droite).
- les logos des partenaires du SIGORE sont visibles sur les fenêtres d'informations (lorsque vous cliquez sur un objet).

Actualisation d'une couche d'informations :

- dans l'onglet " Eau " - Qualité - Eaux littorales :

les [Site de surveillance sanitaire des gisements naturels de coquillages](#)

Source : Préfecture de la Charente-Maritime, 2008



Pour visualiser toutes les informations disponibles sur SIGORE :
affichage de la [liste des couches](#) d'information.

► **Tableau de Bord de l'Environnement Poitou-Charentes : enrichissement avec des notions élémentaires d'écologie sur l'air**

Pour en savoir plus sur :

- **La pollution atmosphérique** : Définition - Les différentes échelles de pollution atmosphérique - La pollution : un phénomène dynamique

- **L'effet de serre** : La composition de l'atmosphère - L'effet de serre : un phénomène naturel - L'effet de serre : un phénomène naturel renforcé par les activités humaines - Les puits - Les gaz et leur contribution à l'effet de serre - L'enjeu planétaire du réchauffement climatique

Consultez les [notions d'écologie sur l'air](#)

Zoom sur ...

► **Des mesures de restrictions d'usages de l'eau sont en vigueur en région**




Vous souhaitez connaître :

- Si votre commune est concernée
- La situation globale de l'eau en Poitou-Charentes et Marais Poitevin
- Comment sont pris les arrêtés de restriction ?
- Les bonnes pratiques pour économiser l'eau



Consultez le site <http://info.eau-poitou-charentes.org> .

► **Eco-écoles : l'appel à projet 2009 est lancé !**



Programme international d'éducation à l'environnement développé par la Fondation pour l'Education à l'Environnement en Europe , Eco-Ecole est un label décerné aux écoles élémentaires et aux établissements scolaires du secondaire qui se mobilisent pour l'environnement.

Dans les établissements volontaires, les élèves et les enseignants, en partenariat avec les élus locaux, les associations locales et les parents d'élèves notamment, travaillent successivement sur cinq thèmes prioritaires : l'alimentation, la biodiversité, l'eau, l'énergie et les déchets. Ils mènent un diagnostic qui débouche sur des réalisations concrètes d'amélioration des bâtiments scolaires et de leur gestion.

Plus d'informations sur le site <http://www.eco-ecole.org/> - Télécharger la [plaquette d'appel à projets](#)

► **Bruits de voisinage : un guide dédié aux maires**



Le ministère de la Santé et le CIDB ont élaboré un guide du maire qui concentre en moins de 20 pages l'essentiel des outils et informations pratiques à connaître pour mener une politique équilibrée de gestion des nuisances sonores de voisinage.

[Télécharger le Guide "Bruits de voisinage"](#) (format pdf, 1,9 Mo) ou commander une version papier auprès du [CIDB](#) .

► Santé et environnement dans les régions de France




Cette publication de la Fédération nationale des observatoires régionaux de la santé (FNORS) met en relief la diversité des situations entre les régions françaises.

Les relations entre santé et environnement sont présentées en cinq chapitres : eau, air, habitat, sols, alimentation.

Le [document est téléchargeable sur le site de la FNORS](#).

L'actualité des acteurs de l'environnement

► Colloque "Le Marais Poitevin, un espace à réinventer ?" - Les actes



Ce colloque organisé par la Coordination pour la défense du Marais Poitevin, les 4 et 5 octobre 2008, a réuni des spécialistes reconnus des écosystèmes humides, tant du point de vue des sciences de la nature que de celui des sciences de l'homme et de la société. Ces actes présentent leurs contributions et retrace les discussions auxquels celles-ci ont donné lieu.

Comment envisager la coexistence des activités économiques avec la protection d'une biodiversité remarquable ? Comment cerner les évolutions des différents usages du marais ? Quel bilan peut-on tirer des outils institutionnels et réglementaires existants ? Comment envisager l'avenir ? Sur toutes ces questions clés, les actes exposent des éléments de réponse novateurs, indispensables à la poursuite de la réflexion sur l'avenir de ce territoire. [Détails sur ces actes](#)

► Ouverture du site Internet de la Société Mycologique du Poitou



Vous y trouverez de nombreuses informations sur :

- les champignons : photos - comestibilité - statut biologique - habitat...
- les conseils aux consommateurs de champignons sauvages
- les sorties programmées - expositions - séances de détermination - bulletins...

Consultez le [site de la SMP](#).

► L'évolution du linéaire de haies en Poitou-Charentes : une transformation marquante de nos paysages

La modification des pratiques agricoles et les remembrements ou restructurations foncières ont fait disparaître progressivement plusieurs milliers de kilomètres de haies et d'arbres isolés. En 2008, à l'initiative de la Région Poitou-Charentes, l'analyse réalisée par l'Institut atlantique d'aménagement du territoire a montré que sur les paysages étudiés, ce sont plus de 35 000 km de haies qui ont disparu depuis les années 1960 soit 36 % de perte depuis cette période. Consultez les résultats de l'[étude sur l'évolution du linéaire de haies](#)

► Le boisement autour des périmètres de captage améliore la qualité de l'eau - application en région

En lien avec le programme Re-sources, les Services techniques de la Ville de La Rochelle et l'Agence de l'eau Loire Bretagne, les premiers hectares ont été plantés cet hiver sur le site du captage d'eau potable de Fraise, en Charente Maritime : 1100 saules, frênes, et quelques peupliers noirs ont été disposés en bosquets sur une parcelle de 2 ha. Une deuxième opération de boisement se fera à l'automne prochain ainsi qu'une autre opération pilote d'agroforesterie. Pour en savoir plus : [contactez le C.R.P.F.](#) - et consultez les articles sur le site du C.R.P.F. : [Les différents périmètres de protection des captages d'eau](#) - [Le boisement contribue à protéger la ressource en eau](#) - [Un cas concret de boisement d'un périmètre de captage](#) - En savoir plus sur le [Programme Re-Sources](#)

► **Séminaire "La gestion coordonnée pour la lutte contre la Jussie" en Pays Rochefortais - Discours et diaporamas en ligne**

Coordonner la lutte contre la Jussie est une des priorités de la Communauté d'agglomération du Pays rochefortais et du Forum des Marais Atlantiques. Aussi, pour permettre aux acteurs du territoire de se rencontrer autour de ce sujet, cet après-midi d'échanges a réuni élus, agriculteurs, chasseurs, pêcheurs et naturalistes. Consultez [les diaporamas](#)

Agenda des manifestations en Poitou-Charentes et ailleurs...



Evénements sur plusieurs jours

► **Année 2009** : Les rendez-vous nature et environnement en Vienne et Deux-Sèvres et Animations en région du Conservatoire d'espaces naturels de Poitou-Charentes

- **Les 28 et 29 avril 2009** : Colloque " Trame verte et bleue - Les continuités de la vie " (75)
- **Du 29 avril au 18 octobre 2009** : Festival international des jardins - Thème de l'année 2009 : Jardins de couleur (41)
- **Du 30 avril 09 au 3 mai 2009** : FILMAR, festival international du film de la mer et de ses environnements (64)
- **Du 1er au 17 mai 2009** : Exposition "Energies et habitat" (86)
- **Du 8 au 10 mai 2009** : Salon « Mon jardin, mon cadre de vie »
- **Du 10 au 14 mai 2009** : 5ème Congrès mondial d'éducation relative à l'environnement

Evénements journaliers

- **28 avril 2009** : Le développement durable : concrètement, c'est quoi ? - Imaginons ensemble l'avenir du Marais poitevin au 21ème siècle (79)
- **29 avril 2009** : Formation : concilier tourisme et respect des milieux humides
- **29 avril 2009** : Formation : comprendre les actions de restauration de frayères à brochets
- **5 mai 2009** : Visite de la station d'épuration de Port Neuf (17)
- **5 mai 2009** : Journée Mondiale de l'Asthme - animations en région
- **5 mai 2009** : Le développement durable : concrètement, c'est quoi ? - Imaginons ensemble l'avenir du Marais poitevin au 21ème siècle (85)
- **6 mai 2009** : Journée de formation et d'échanges sur l'Ambroisie (79)
- **7 mai 2009** : Impact environnemental des déchets : les outils pour décider (75)
- **15 mai 2009** : 11e colloque scientifique « Jardins, environnement et santé » (à Nantes)
- **15 mai 2009** : Animaux mal connus et mal aimés de nos souterrains et marécages
- **16 mai 2009** : Formation : les mares, les zones humides bio-indicatrices
- **16 mai 2009** : Conférence et promenade
- **16 mai 2009** : « Honneur aux plantes » (86)
- **16 mai 2009** : Coup de projecteur sur le Pinail (86)
- **16 mai 2009** : Troc plantes et biodiversité (86)
- **17 mai 2009** : Fête de la Nature à Romagne (86)
- **17 mai 2009** : Fête de la Nature sur les Chaumes de Soubérac (16)
- **17 mai 2009** : Le Marais en fête : un rendez-vous incontournable proposé par le Parc du Marais poitevin ! (85)
- **19 mai 2009** : Rencontre photo avec le collectif « ObjectifNat » (86)
- **19 mai 2009** : Colloque Environnement et commerce équitable (75)
- **19 mai 2009** : Urbanisme et énergie - Imaginons ensemble l'avenir du Marais poitevin au 21ème siècle (17)

[Les détails et bien d'autres manifestations sur le site...](#)

L'ORE reste à votre écoute

- ▶ Contactez nous pour toute question liée à l'environnement par téléphone ou [mail](#)
- ▶ Signalez nous vos manifestations et rendez vous à venir : nous nous efforcerons de les mentionner sur le site de l'ORE.
- ▶ Faites nous part de votre avis et de vos idées pour nous permettre de mieux répondre à vos besoins.
- ▶ Pour plus d'informations sur l'environnement en Poitou-Charentes :
<http://www.observatoire-environnement.org>

▶ Editeur



Observatoire Régional de l'Environnement Poitou-Charentes
Téléport 4 Antarès - BP 50163 - 86962 FUTUROSCOPE CHASSENEUIL Cedex
Tél : +33 (0) 5 49 49 61 00 - Fax : +33 (0) 5 49 49 61 01
contact@observatoire-environnement.org

Avec le concours financier de l'Etat et de la Région Poitou-Charentes – Membres fondateurs



Et la participation financière du :



[Contact Webmaster](#) - [Se désabonner de cette lettre](#)